

## Утверждена

(наименование документа об утверждении, включая наименования органов государственной власти или

органов местного самоуправления, принявших решение об утверждении схемы или

подписавших соглашение о перераспределении земельных участков)

от

№







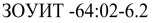
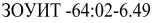

### Схема расположения земельного участка или земельных участков на кадастровом плане территории

<b>Площадь земельного участка</b>		1 149 м <sup>2</sup>
(указывается проектная площадь образуемого земельного участка, вычисленная с использованием технологических и программных средств, в том числе размещенных на официальном сайте федерального органа исполнительной власти, уполномоченного Правительством Российской Федерации на осуществление государственного кадастрового учета, государственной регистрации прав, ведение Единого государственного реестра недвижимости и предоставление сведений, содержащихся в Едином государственном реестре недвижимости, в информационно-телекоммуникационной сети "Интернет" (далее - официальный сайт), с округлением до 1 квадратного метра. Указанное значение площади земельного участка может быть уточнено при проведении кадастровых работ не более чем на десять процентов)		
<b>Обозначение характерных точек границ</b>	<b>Координаты, м</b> (указываются в случае подготовки схемы расположения земельного участка с использованием технологических и программных средств, в том числе размещенных на официальном сайте. Значения координат, полученные с использованием указанных технологических и программных средств, указываются с округлением до 0,01 метра)	
	<b>X</b>	<b>Y</b>
<b>1</b>	<b>2</b>	<b>3</b>
н1	540 569,03	1 329 955,96
н2	540 576,89	1 329 975,34
н3	540 571,75	1 329 978,46
н4	540 529,73	1 330 010,50
н5	540 515,74	1 330 000,90
н1	540 569,03	1 329 955,96



Масштаб 1:1 500

#### Условные обозначения:

-  - часть границы, местоположение которой определено при выполнении кадастровых работ
-  - характерная точка границы земельного участка, сведения о которой отсутствуют в ЕГРН, местоположение которой определено при кадастровых работах (новая характерная точка)
-  - Земельный участок, размеры которого могут быть переданы в масштабе разделов графической части
-  - Надписи кадастрового номера земельного участка
-  - Слой спутниковой карты
-  - Запрашиваемый земельный участок
-  - Зона с особыми условиями использования территории охранная зона сооружения - Воздушная линия ВЛ 10 кВ ф1004 ПС Янтарная 110/35/10 кВ в Аркадакском районе Саратовской област
-  - Зона с особыми условиями использования территории охранная зона сооружения - Воздушная линия ВЛ 10 кВ ф1005 ПС Янтарная 110/35/10 кВ в Аркадакском районе Саратовской области
-  - Граница кадастрового квартала